

Recorriendo caminos Incas a través del juego con dados



En toda la extensión de la cordillera de los Andes desde Casi el límite de la actual Colombia hasta el sur de la provincia argentina de Mendoza se extendió el Imperio Inca (abarcando a ambos lados de la Cordillera). Construyeron caminos para desplazarse por tan vasto Imperio. “El espacio geográfico ocupado por los incas se desarrolló a lo largo de la cordillera de los Andes en el continente sudamericano, desde unos cientos de kilómetros al norte de la capital ecuatoriana (Quito) hasta el río Maipo en la cuenca de Santiago en Chile (Silva, 1986:46) y el valle de Uspallata, al Norte de la provincia de Mendoza en Argentina, cubriendo una longitud aproximada de 6.000 kilómetros de norte a sur. En sentido Este - Oeste, se puede decir que su extensión coincidió con la cordillera andina, con algunos sitios ubicados próximos a la costa pacífica hacia el Oeste y al Este, sobre la faja ecológico cultural que forma el ecotono de las yungas y las florestas amazónicas que marcan el fin de la cordillera de los Andes. (Raffino y Stehberg, 1997:343-346) (...) El espacio geográfico de los Incas estaba concebido y dividido en cuatro unidades geopolíticas o *suyus*, conformando un todo denominado *Tahuantinsuyu* (las cuatro partes), con un centro en el Cuzco, donde convergían o desde donde irradiaban cuatro grandes regiones. Al noroeste del Cuzco se ubicaba el *Chinchaysuyu* formada por la costa y sierra nor-peruana y el Ecuador. El *Antisuyu* estaba ubicado al noreste e incluía las laderas del Este de los andes sur-centrales y las altas cuencas del río Amazonas. Hacia el sudeste y comprendiendo al lago Titicaca, la mayor parte del actual Bolivia, como también el norte de Chile y noroeste de Argentina, se encontraba ubicada el *Collasuyu*. Finalmente, el *Cuntisuyu*, se encontraba hacia el Sur y sudoeste del Cuzco comprendiendo la costa sur-central peruana y Arequipa. Cada uno de estos *suyus* recibía el nombre del grupo étnico más poderoso de la unidad geopolítica respectiva. (Bauer, 1996:42)”¹.

El mundo andino gozó de un gran desarrollo sociocultural en el cual el lúdico formó parte de la vida del Inca y de todos los señores. El pueblo que trabajaba para el Inca podía jugar no como en otros imperios como el griego que la actividad lúdica y deportiva estaba permitida para una parte selectiva de la sociedad. Todos los grupos étnicos-Pueblos conquistados por ellos fueron adquiriendo elementos de esa cultura y el lúdico fue uno de ellos

. Por eso hoy les invitamos a recorrer los caminos Incas por la ruta de los dados prehispánicos e Incas.

Dicho camino no era un simple camino sino que su presencia en todo el Imperio significaba la presencia y el poder del Inca. Era realizado cuidadosamente en toda la geografía para el paso de los mensajeros, miembros del mismo y el Inca mismo. Había tambos para el descanso y puestos de vigilancia en toda su extensión.

¹ Vitry, C.: Los Incas y el paisaje Organización geopolítica y religiosa del territorio prehispánico” pp1



Los chasquis o mensajeros recorrían los mismos de manera pedestre al igual que los hombres que transportaban las cargas de los productos de uno a otro lado del imperio a lomo de llama.

“A pesar de los miles de kilómetros en que se entretajan estos caminos arqueológicos existen similitudes constructivas que los hacen característicos y únicos. Donde el terreno era aplanado trazaban una recta perfecta, a veces de varios kilómetros como el caso de la recta de Tin Tin, actual ruta vehicular de los Valles Calchaquíes que fuera otrora camino precolombino;”³. La organización para construir los mismos era tal que procuraban no solo unir dos lugares por el camino mas corto sino que, tenían en cuenta que hubiera agua en la zona y que el camino fuera lo menos empinado posible. Si era plano mejor. El objetivo era pensar en quien viajaba por él que debía realizar el menor esfuerzo físico. En toda su extensión hay sectores en los que se construyeron, necesariamente, escalinatas pero las mismas tenían “cierta longitud, donde los peldaños tenían una leve inclinación del borde donde se pisa hacia abajo, dando lugar a un ángulo superior a los clásicos 90° de las escalinatas comunes, esta modificación de pocos grados facilita el ascenso y ahorra energía a los caminantes. Las rampas que descienden a las quebradas o que suben colinas por lo general no superaban los 20° de inclinación.

El alto grado de sofisticación constructiva está representado por los puentes fijos, puentes voladizos de madera o roca, puentes colgantes, puentes flotantes, escalinatas, cables carriles, rampas y enormes taludes o paredes artificiales construidas sobre precipicios y laderas abruptas, a fin de mantener la línea del camino y el nivel altitudinal.”⁴



camino inca relevado por Vitry, pero hay otros más aún sin descubrir.

² Vitry, C.: “Por los caminos del Inca” pág. web del Museo de Antropología de Salta, Argentina.

³ Op. Cit. ant.

⁴ Op. Cit. ant.



En la provincia de Salta desde el valle de Lerma cercano a los valles calchaquíes y hasta la Puna se encuentran caminos o senderos empedrados que son restos arqueológicos de los caminos usados por los incas en su vida cotidiana durante la existencia del imperio. Posteriormente en su invasión seguramente los usaron los españoles y los mismos fueron quedando en desuso con el cambio social colonizados que se dio en esta parte de América.

Algunos de ellos llevan hasta los centros religiosos o volcanes en los que hacían las ofrendas a sus dioses.

Desde Humahuaca pasando por Jujuy, Perico ingresamos por los ancestrales caminos del Inca a Salta hasta llegar a Lerma. “Tres grandes comunicaciones hacia el O. posee el vasto valle de Lerma: Por la quebrada del Toro, llamada hasta el siglo pasado Quebrada del Perú, tramo cómodo a La Puna; por la quebrada de Escoipe al valle Calchaquí superior y por Las Conchas al valle Calchaquí inferior, todos recorridos por la vía principal serrana del Inca. Hablan, asimismo, españoles de caminos existentes desde Jujuy al Siancas o Mojotoro rumbo a la llanura de Metán o Mitana donde topó Heredia, en su vuelta al Perú, con indios Keshuas. [...] Por ahí va un antiquísimo camino hasta Copolique, pueblo estación de Rosario de la Frontera a Antilla y Tucumán. Otro camino antiguo parte de Rosario de la Frontera por el Cebilar a Candelaria y por Lampaco al Medina siguiendo los llanos de Tucumán.”⁵

El pueblo andino bajo el dominio Inca aprendió el juego de “la pichca” que se jugaba con un dado con forma de pirámide trunca que tenía marcados puntos o rayas para indicar los números que salían al lanzarse el mismo.

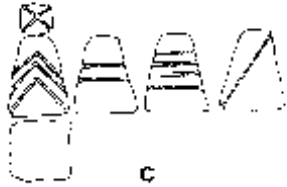
El juego fue conocido en tres facetas diferentes: Una el Inca consulta a su huaca a través del lanzamiento del dado y según si este cae parado o no la respuesta es positiva o negativa. O sea el juego es denominado oracular. Otra forma era la diversión pero existe la posibilidad que en el juego el inca apostara y ganara tierras a repartir entre sus familiares o súbditos. Por último como juego de velorio realizado durante los cinco días que se velaba al muerto. Se jugaba para aumentar al miedo y se hacían apuestas cuyo dinero recaudado se entregaba a la viuda par apagar las deudas del velorio y entierro.



⁵ Strube, L.: “Vialidad Imperial Inca” 1963 en Op. Ci. Ant.

En esos maravillosos paisajes en los cuales muchos de ellos son sitios arqueológicos han parecido dados con los que se jugaba la pichca.

Casabindo queda en Jujuy en pleno camino Inca. Allí fue encontrado un dado hacia 1920 Boman estudiaba el mismo hallado en un cementerio con otros objetos propios de la cultura andina.



Mas abajo pero siempre en territorio incaico o andino en Tunuyan fue encontrado y estudiado otro dado similar por el mismo investigador hacia 1920. Se lo denomina El dado de Viluco.



Siguiendo la ruta inversa del Imperio Inca. O sea en lugar de irnos hacia el Cuzco y de allí a Ecuador bajamos por la cordillera de los Andes a los reservorios ancestrales de piñones o pehuén fruto que dió el nombre al grupo étnico que se caracterizaba por su recolección y luego lo comercializaba con otros pueblos entre los cuales estaban los pertenecientes al mundo andino de dominio Inca. Por eso el juego llegó hasta la actual zona de la localidad de Las Lajas en la actual provincia del Neuquén en la estancia Haichol y que descubriera el investigador Jorge Fernández en la excavación de dicha cueva y me cupiera a mí el estudio de la filiación del dado.



Si imaginamos un camino desde Las Lajas hacia Tunuyan seguramente pasaremos por zonas como Andacollo, Chos Malal llegando hasta Barrancas y ya cruzaremos la zona limítrofe por aquel entonces con los puelches y ranqueles por ahora con los/as mendocinos/as y así ingresaremos en otro territorio tal vez por la zona de la población de Calmucó y así seguiremos camino hacia la zona donde se ubica el Cerro Mesa en el que el investigador Humberto Lagiglia encontró dos dados similares a estos y que se exponen en el Museo Municipal de San Rafael. Previo paseo por la zona del Nihuil ancestral sector de asentamientos. Y así llegaremos a la zona de Tunuyan para jugar un rato disfrutando del paisaje y una buena mesa con vinos mendocinos del juego La Pichca con el dado de Viluco.

Si miramos nuestro mapa del Imperio Incaico nos podemos trasladar a la zona chilena por los pasos de la alta cordillera utilizando los antiguos caminos creados por los Incas para pasar de un lado al otro del territorio. Tal vez podamos visitar la zona del Cerro Aconcagua en donde hubo un santuario Inca que fuera estudiado por Juan Schobinger. Al otro lado de la cordillera podemos deleitarnos con comidas típicas y la adecuación del nombre del juego denominado allí Kechukan. Conocer distintas zonas como la de Curicó en donde Román Bonn encontró la pieza indicada como fig. 2 en

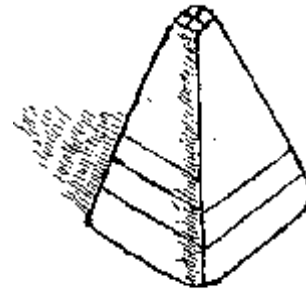


Fig. 2

1891 y donada al Museo nacional. O bien si recorremos las zonas aledañas a Santiago y todo lo que correspondió, hasta el Bio Bio, al Imperio Inca nos podemos acercar al Museo nacional y allí a través de la observación de este dado conocer sobre juegos propios de los Pueblos que poblaron originariamente América.

Podemos subir por cualquiera de los dos caminos existentes los del lado argentino y los del lado chileno en cada caso nos encontraremos con una gran belleza de la geografía que va cambiando tanto en uno como en otro país y encontraremos huellas de lo que no ha sido investigado aún y puesto al servicio de la sociedad para que los pueda transitar. Salvo los trabajos realizados del lado argentino hasta la fecha por el antropólogo Vitry.

Si subimos por Chile llegaremos al límite con Perú y Bolivia encontrándonos con Caspna y todas las ruinas arqueológicas descubiertas allí por los arqueólogos Victoria Castro Rojas y Mauricio Uribe Rodríguez. Y dos dados similares a todos los



Anteriores en una zona del dominio Inca.

Si en cambio nos trasladamos por el lado de Argentina llegaremos a san Luis o también a Santiago del estero en donde la investigadora Margarita Gentile descubrió dados similares a los anteriores y disfrutar de conoce run mundo desconocido hasta entonces.



Es muy probable que para llegar a Avería en Santiago del estero Ud. deba contar de un vehículo todo terreno pero si estamos transitando los caminos Incas éste es necesario ya que nos permitirá ingresar en esas sendas por kilómetros a pie y retornar al punto en donde dejamos el vehículo ya que la mayoría de esas ancestrales rutas empedradas están cerca de caminos de tierra o rutas provinciales y/o nacionales.

¿De donde partir? Tal vez es necesario hacerlo desde Haichol por los caminos que nos conducen hacia Mendoza y luego decidir la ruta nacional o del vecino país. Seguir por San Luis y Santiago pata llegar a salta y de allí a la zona donde estuvo emplazado Casabindo y tal vez ser parte, imaginariamente, de una época pasada y oír el sonido de las quenenas, los sikus de aquel entonces y volver a ese pasado que solo conocemos por lo que nos han contado y del que aun hay mucho que conocer.



Quebrada de la Concha en salta



Zonas magnificas, ruinas arqueológicas relevadas por Christian vitry y que se pueden apreciar en toda su extensión." El tramo de camino incaico identificado en la quebrada de Las Conchas se ubica en el paraje conocido como "Las Ventanas", pudiéndoselo observar desde el vehículo a escasos metros de la ruta. Se trata de una rampa de 50 metros de longitud sobre una pendiente lateral que salva un desnivel de 60 metros de altitud. Posee taludes o muros de refuerzo superiores a un metro y está construido con rocas graníticas canteadas y/o seleccionadas, que le otorgan solidez y belleza estética. Pese a los siglos transcurridos y los

fuertes procesos erosivos de la comarca, los muros que sostienen el camino se mantuvieron erguidos. ⁶ Este es el camino a Cafayate por dicha quebrada.



Dice Vitry en referencia a sus estudios del camino incaico en la zona de la provincia de Salta "La presente nota pone en evidencia un tramo de camino incaico para que la sociedad toda y los turistas puedan disfrutarlo, estos restos arqueológicos están cargados de sentido e historia que nos pertenece a todos. La única manera de desentrañar los "misterios" que atesoran es a través de la investigación y la gestión de los recursos culturales, tendientes ambas a la racional puesta en valor, la conservación y preservación del patrimonio cultural, como también al correcto tratamiento de la información que se brinda al visitante."⁷ Esto es real conocer lo nuestro por eso les invito a conocer el patrimonio lúdico a través de un paseo por la geografía andina y sus caminos arqueológicos poco conocidos por nosotros.

Podemos ir a Caspana y de allí seguir la ruta de los Incas al Cuzco o ingresar por la ruta argentina.

Si ingresamos al Cuzco por Argentina podremos encontrar una sorpresa importante que es hacer el camino del Inca de la zona de Orán Salta el que llega hasta la zona chaqueña algo impensable para los estudiosos. Esa ruta nos permite conocer otros lugares del país.

El Qhapaq ñan o Inka ñan o camino Inca de esta zona está en línea recta con la zona de Humahuaca por lo que probablemente era una unión entre la montaña y el llano o bien una avanzada hacia el país de los Chiriguano. El mismo se emplaza en cercanías a San Andrés una localidad colla que hasta hace muy pocos años vivió aislada de la sociedad, muy cercana a la ciudad de Orán, hasta que se le hizo un camino.

"El camino del Inca de San Andrés, de aproximadamente 500 a 550 años de antigüedad se halla a 2130 m.s.n.m. enmarcado en la transición entre el ambiente selvático y los pastizales de altura. Su estado de conservación es muy bueno y está asociado a un sitio arqueológico donde se encontraron en superficie fragmentos cerámicos pertenecientes a los Incas. Posee características constructivas y arquitectónicas típicas de los caminos cuzqueños, de sólida factura y fina terminación. Actualmente tiene un ancho de 1,5 metros estimándose en 2 m su ancho original. El camino trepa en zigzag por una abrupta ladera de una terraza aluvial tributaria del río San Andrés; asciende 70 metros de desnivel, posee muros de contención de



⁶ Vitry, C.; "Camino del Inca en la Quebrada de las Conchas" Edición: Agenda Cultural del Tribuno del 07 de enero de 2001 en Pág. Web Museo Antropología de Salta.

⁷ Op. Cit ant.

un metro de altura y en partes estos muros están reforzados con banquetas. Las rocas que conforman los muros están en su mayoría canteadas, otorgando al camino una refinada terminación, propia de los caminos imperiales del Tahuantinsuyu. Toda la región fue ampliamente estudiada por la arqueóloga de la Universidad de Buenos Aires, Dra. Beatriz Ventura⁸.

Ahora si nos adentramos en los paisajes del Cuzco inca y sus caminos por los que viajaron los dados portados por hombres que en sus ratos libres jugaban por fortuna y diversión o frente a una Huaca consultaban alguna duda que se les presentaba en su vida.

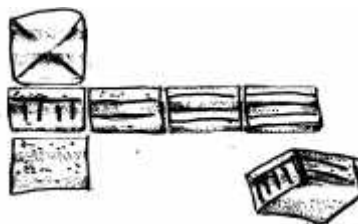
Llegar al Cuzco es llegar al centro de esa red vial de casi 30.000 Km. De extensión. Caminos de ingeniería muy bien planeados y diseñados para el traslado humano y de animales.



Puentes que permiten el traslado de una zona a la otra rigurosamente planeados y ejecutados nos presentan a una sociedad tal vez superior a la que les conquistó y diezmo sin otro motivo que sus riquezas. Calzadas amuralladas que permiten un tránsito tranquilo con tambos (posada en voz quechua) cada tanto y con guardias o seguridad para con los integrantes del imperio permiten una vida tranquila. Había tambo para los mensajeros o chasquis (el que da o recibe algo en quechua), para los viajeros del imperio y para los Señores. Allí el juego de la pichka fue parte del tiempo no laboral del tiempo de descanso.



Cuzco Quillabamba es el más conocido y recorrido por el se llega a Machu Picchu y forma parte del desarrollo turístico actual. Su recorrido es extenso Huayllabamba, Runcuracay, Sayacmarca, Puyupatamarca, Huíñayhuayna e Intipuncu (B1) hasta llegar a la gran ciudadela de Machu Picchu. Allí se encuentran uno de los tantos dados incaicos. En el valle de Urubamba



⁸ Op. Cit. ant.



El sistema vial incaico tenía dos grandes caminos longitudinales, uno de la costa, que unía el territorio chileno actual con Tumbes; el otro, la columna vertebral del reino, unía el **Cusco** con **Quito**, atravesando toda la sierra; en muchos tramos estaba empedrado y dotado de drenajes, puentes, paredones de contención y defensa, terraplenes y escalones. El **Gran Camino** o **Cápac Ñan de la Sierra** llegaba a tener, en ciertos lugares, hasta 16 m de ancho. Algunos pasos tenían doble calzada, una adobada y ancha y otra afirmada y angosta; por una pasaba el Inca y su corte, y por la otra las provisiones y los ayudantes. En la costa sur del Perú, en la quebrada de la Waca, se puede apreciar un camino transversal por el que se llevaba el pescado fresco desde el mar hasta la capital imperial del **Cusco**.

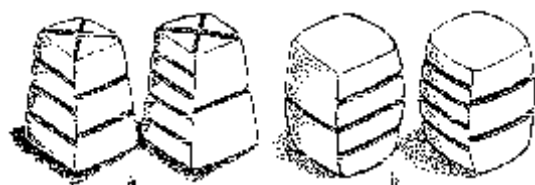
En su extremo norte, desde Cajamarca, el **Cápac Ñan** tomaba la provincia ecuatoriana de Loja hasta **Tomebamba** (hoy Cuenca). En Loja el camino pasaba por el tambo de Mariviña y el de Bola. En Cuenca, lugar de caminos admirables, los grandes tambos eran Tambo Blanco, el propio Tomebamba, Paredones e Ingapirca, en la zona denominada Hatun Cañar.

Allí encontramos la variante ecuatoriana de los dados incaicos cuyo nombre comienza a ser huayro luego de que en un juego el Inca Tupac Yupanqui apuesta todo y pide ayuda a su esposa que era de la nación Guayru y ella le dice que al as o uno y el apuesta y gana todo a partir de ese momento el as paso a llamarse huayro o huayru y en muchos lugares, como en Ecuador el juego cambio su nombre por huayro



Huayros encontrados por Rivet en Ecuador. O sea dados incaicos: pirámides truncas con puntos o rayas para indicar el número con el fin utilitario tanto en el juego diversión-fortuna como en el oráculo o juego de velorio.

Entre El inicio del camino en Ecuador y el Cuzco o mejor el Machu Pichu estaba el valle en el cual actualmente se emplaza la capital de Perú Lima. En el actual Parque de las Leyendas aparecieron en Tres palos dados



Otro fue encontrado en las excavaciones en la zona de Pachacamac



Biblioteca de Consulta
Microsoft © Encarta ©
2005. © 1993-2004
Microsoft Corporation.
Reservados todos los
derechos.



Todos estos dados encontrados hasta la fecha en excavaciones arqueológicas y el descubrimiento aproximado del desarrollo del juego por la continuidad del mismo en el tiempo despojado ya de su función oracular y religiosa propia en relación con el velatorio de un varón casado y todo el rito que significaba su partida nos permiten recorrer el camino de los Incas desde su inicio hasta su finalización en las zonas excavadas y arriesgar en las aun no excavadas siguiendo más hasta la zona de los pueblos que sin haber formado parte del Imperio tuvieron intercambio étnico-cultural y comercial con ellos y conocieron el juego y fabricaron los dados a su manera.

El juego fue cambiando en el derrotero de la vida y quedando solo una reestructuración del original hasta perderse hacia la mitad del siglo XX entre los mestizos de las distintas etnias de Pueblos Originarios que confluyeron en la Patagonia argentina, la zona central del país y el Noroeste permaneciendo vigente con ligeras variantes en la zona de Tupicocha en Perú según el rescate realizado pro Frank Salomon hacia el año 2002. Lugar donde quienes se interesen en el mismo pueden asistir para conocer la historia y ver el juego que actualmente realiza la comunidad



Biblioteca de Consulta
Microsoft © Encarta ©
2005. © 1993-2004
Microsoft Corporation.
Reservados todos los
derechos.



2. Mapa esquemático de la red de caminos incaicos en el extremo sur del Imperio: norte y centro de Chile (al de la actual línea imbrótilo indicado con cruces) y noroeste y oeste de la Argentina. Los círculos indican algunas pobladas o tambos conocidos arqueológicamente; los triángulos corresponden a los principales cerros en los que han efectuado hallazgos arqueológicos. Se señalan aquellos en los que se encontraron enterramientos de altura época colonial: (Chañi, años 5200 m; Lullillaco, 6700 m; Nevado de Chuscha o del Cajor, 5200 m; El Toro, 6130 m; Aconcagua, 5300 m; El Plomo, 5400 m).

Camino y derroteros conocidos por los estudios arqueológicos. Paisajes que invitan a soñar y conocer una América desconocida con todo su patrimonio para que a la vez que podamos disfrutar de una aventura conozcamos nuestro pasado y lo revaloricemos revalorizando a los Pueblos que nos lo legaron que muy lejos de “ser salvajes e incivilizados” poseían conocimientos superiores, en la mayoría de los temas, que los europeos de esa época.

Bibliografía

Revista "Miradas: Artes, Ciencias y Creencias del Norte". Nº 13, enero 1998. Salta, Argentina en Pág. web Museo de Antropología de Salta.